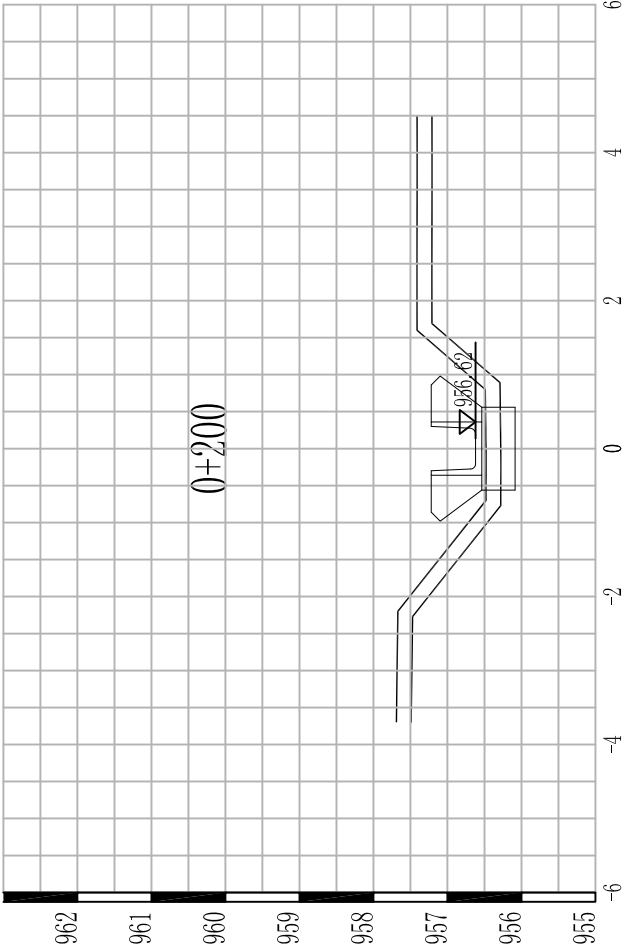
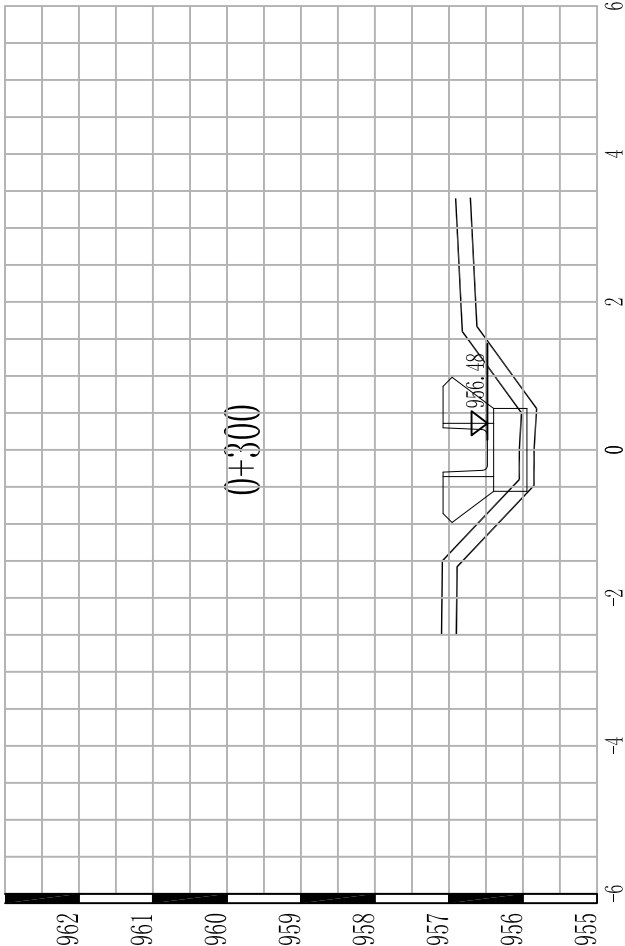
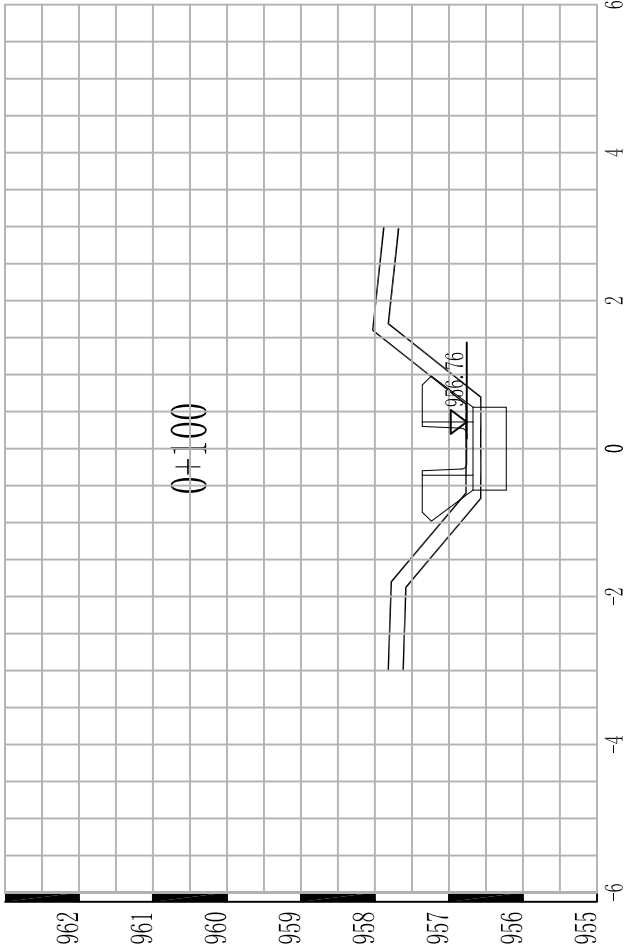


加依村4斗渠土方断面图

纵向1: 100

横向1: 100



桩号	实测面积 (m2)		
	清废	挖方	填方
0+100	0.80	0.39	0.90
0+200	0.78	0.22	1.26
0+300	0.76	0.00	1.55

				中叙设计集团有限公司							
批准	审定	审查	校核	设计	发证单位	四川省住房和城乡建设厅		图 号	A251022899	图 号	XHJ-YJ-TF-05
						见 图					
李华				加依村4斗渠				2023年9月			
彭永河				土方断面图				2023年9月			
黄成实								2023年9月			